

Auftraggeber   <b>TenneT TSO GmbH</b> Bernecker Straße 70 95448 Bayreuth	Auftragnehmer    <b>ARGE SOL-iG</b> Im Neyl 18 59823 Arnsberg
--	---

# SOL D3b §21

## Teil D2.2 Rechtserwerbsverzeichnis

### Vorhaben Nr. 5a






#### Änderungsprotokoll

00					
00					
01	23.11.2022	ARGE T (C. Hänig)	ARGE T (D. Günther, F. Radon)		Überarbeitung nach Rückmeldung BNetzA
00	13.10.2022	ARGE T (C. Hänig)	ARGE T (D. Günther)		
<b>Revision</b>	<b>Datum</b>	<b>Erstellt</b>	<b>Geprüft</b>	<b>Freigegeben</b>	<b>Kommentare Art der Änderung</b>

Projekt TenneT  <b>A060 SuedOstLink</b>	Projekt Lieferant  <b>A060 SuedOstLink</b>		
Baulos  <b>N.A.</b>	Dokumentenart (DCC-Code nach TenneT)  <b>D00165 - Genehmigung</b>		
Objekt  <b>19 – Abschnitt D3b</b>	TenneT Dok.-ID  <b>A060-IMP-000006-MA-DE</b>		
Objektkennzeichen (Betriebsmittelkennzeichen   BMK)  <b>N.A.</b>	Lieferant Dok.-ID  <b>-</b>		
	Revision <b>01</b>	Rev.-Datum <b>23.11.2022</b>	<b>Deckblatt zzgl. 5 Seiten</b>

## Änderungsprotokoll-Archiv:

Revision	Datum	Erstellt	Geprüft	Freigegeben	Kommentare Art der Änderung

	<b>SuedOstLink</b> - BBPIG Vorhaben Nr. 5 und Nr. 5a –	   <small>An Arcadis Company</small>
	<b>Abschnitt D3b</b> Konverter-Bereich ISAR  <b>Unterlagen</b> gemäß § 21 NABEG	Das Vorhaben Nr. 5 im SuedOstLink ist von der Europäischen Union gefördert; sie haftet nicht für die Inhalte.   Kofinanziert von der Fazilität „Connecting Europe“ der Europäischen Union
<b>Teil D2.2 Rechtserwerbsverzeichnis</b> <b>Vorhaben Nr. 5a</b>		

00	30.11.2022	Unterlage gemäß §21 NABEG	ARGE T (C. Hänig)	ARGE T (D. Günther, F. Radon)	
Rev.	Datum	Ausgabe	Erstellt	Geprüft	Freigegeben

TonneT TSO GmbH  
A060-IMP-000006-MA-DE

C2 - Interne Information

2 von 8

Einzelne Schadennummer	Wagennummernanlei	Ordnungsnummer	Blattnummer Niederachswerkplan	Grundbuch			Stadt/ Gemeinde	Gemarkung	Flurstücksdaten				Flurbereinigung	Dinglich zu sichern	Dauerhafte Sicherung - V5a				Dauerhafte Sicherung - 110-kV						Temporäre Sicherung - V5a				Temporäre Sicherung - 110-kV				Wald- und Gehölzeingriff	Bemerkung		
				Amtsgericht	Bezirk	Blatt			Flurstück	Fläche	Nutzungsart	Flächeninanspruchnahme			Muffe	Oberflurschrank			Flächeninanspruchnahme			Mast			Flächeninanspruchnahme				Flächeninanspruchnahme							
												Schutzstrei- fenfläche [m²]				Zuwegung innerhalb Schutz-streifen [m²]	Zuwegung außerhalb Schutz-streifen [m²]	Nr.	Nr.	Größe [m x m]	Anteil [%]	Schutzstrei- fenfläche [m²]	Zuwegung innerhalb Schutz-streifen [m²]	Zuwegung außerhalb Schutz-streifen [m²]	Nr.	Größe [m x m]	Anteil [%]	Arbeits- fläche innerhalb Schutz-streifen [m²]	Arbeits- fläche außerhalb Schutz-streifen [m²]	Zuwegung innerhalb Schutz-streifen [m²]	Zuwegung außerhalb Schutz-streifen [m²]	Arbeits- fläche innerhalb Schutz-streifen [m²]			Arbeits- fläche außerhalb Schutz-streifen [m²]	Zuwegung innerhalb Schutz-streifen [m²]
16	1/4	10	Blatt 02	Landshtut	Ohu	1764	Essenbach	Ohu	587	264305	Gehölz; Industrie und Gewerbefläche; Stehendes Gewässer; Weg; Landwirtschaft		x						480										82	1.367		567				
17	85093/100-000	6	Blatt 02	Landshtut	Niederaichbach	1502	Niederaichbach	Niederaichbach	1232/2	703	Gehölz; Bahnverkehr		x	161																			161			
17	3/4	29	Blatt 02	Landshtut	Niederaichbach	1525	Niederaichbach	Niederaichbach	1269	2820	Gehölz; Landwirtschaft		x	1.189					441						1.189	750							1.588	auch im Teil D4 betroffen		
17	85093/100-000	30	Blatt 02	Landshtut	Niederaichbach	1502	Niederaichbach	Niederaichbach	1269/1	1926	Gehölz; Bahnverkehr; Landwirtschaft		x						214														113	auch im Teil D4 betroffen		
17	1/1	40	Blatt 02	Landshtut	Niederaichbach	1497	Niederaichbach	Niederaichbach	1148	1700	Wald; Weg; Landwirtschaft		x						560	51								549	52		123					
17	3/4	55	Blatt 02	Landshtut	Niederaichbach	1525	Niederaichbach	Niederaichbach	1155	11240	Unland Vegetationslosefläche; Wald		x						1.873									764	1.660			3.532	auch im Teil D4 betroffen			
17	1/1	56	Blatt 02	Landshtut	Niederaichbach	1497	Niederaichbach	Niederaichbach	271/24	21471	Unland Vegetationslosefläche; Industrie und Gewerbefläche; Wald; Weg		x						2.467													289	auch im Teil D4 betroffen			
17	1/1	72	Blatt 02	Landshtut	Niederaichbach	1497	Niederaichbach	Niederaichbach	271/48	1548	Unland Vegetationslosefläche; Wald; Stehendes Gewässer; Straßenverkehr; Landwirtschaft																				38	27				
17	1/1	79	Blatt 02	Landshtut	Niederaichbach	2603	Niederaichbach	Niederaichbach	271/46	407	Unland Vegetationslosefläche; Wald; Weg; Straßenverkehr; Landwirtschaft																				121					
17	85093/100-000	81	Blatt 02	Landshtut	Niederaichbach	1502	Niederaichbach	Niederaichbach	1224/1	12876	Gehölz; Weg; Bahnverkehr; Landwirtschaft														59								auch im Teil D4 betroffen			
17	3/4	1	Blatt 02	Landshtut	Ohu	1764	Essenbach	Ohu	579	8052	Gehölz; Landwirtschaft		x						2.650								1.889						564	auch im Teil D4 betroffen		
17	3/4	2	Blatt 02	Landshtut	Ohu	1764	Essenbach	Ohu	578/1	7987	Gehölz		x	1.923					3.226						1.858	1.681							5.218	auch im Teil D4 betroffen		
17	85093/100-000	3	Blatt 02	Landshtut	Ohu	1377	Essenbach	Ohu	578/2	1870	Industrie und Gewerbefläche; Platz; Weg; Straßenverkehr; Bahnverkehr		x						918														446	auch im Teil D4 betroffen		
17	85093/100-000	5	Blatt 02	Landshtut	Ohu	1377	Essenbach	Ohu	578/4	154	Weg; Bahnverkehr		x						149														19	auch im Teil D4 betroffen		
17	3/4	7	Blatt 02	Landshtut	Ohu	1327	Essenbach	Ohu	576	8450	Platz		x						2.507														256	auch im Teil D4 betroffen		
17	3/4	8	Blatt 02	Landshtut	Ohu	1327	Essenbach	Ohu	575	4880	Platz		x						1.159									298	160							
17	1/1	9	Blatt 02	Landshtut	Ohu	1207	Essenbach	Ohu	496/2	1363	Straßenverkehr		x						392									4			41					
17	3/4	10	Blatt 02	Landshtut	Ohu	1764	Essenbach	Ohu	587	264305	Gehölz; Industrie und Gewerbefläche; Stehendes Gewässer; Weg; Landwirtschaft		x						480									82	1.367		567					
17	1/1	12	Blatt 02	Landshtut	Ohu	1207	Essenbach	Ohu	588	11585	Industrie und Gewerbefläche		x	1.452											1.452	5.275		2					1.820	auch im Teil D4 betroffen		
17	1/1	13	Blatt 02	Landshtut	Ohu	1207	Essenbach	Ohu	570/1	1982	Straßenverkehr																			4						
18	1/1	7	Blatt 02	Landshtut	Niederaichbach	2610	Niederaichbach	Niederaichbach	1232	7615	Gehölz; Landwirtschaft		x	2.058											1.786	3.361		18					192			
18	1/1	22	Blatt 02	Landshtut	Niederaichbach	2598	Niederaichbach	Niederaichbach	1162/1	9234	Unland Vegetationslosefläche; Gehölz; Weg; Landwirtschaft		x						445								325	211	76	88	4	139	auch im Teil D4 betroffen			
18	1/1	36	Blatt 02	Landshtut	Niederaichbach	1305	Niederaichbach	Niederaichbach	1171/4	556	Unland Vegetationslosefläche; Landwirtschaft		x						336											8	70	50	auch im Teil D4 betroffen			
18	1/1	38	Blatt 02	Landshtut	Niederaichbach	2600	Niederaichbach	Niederaichbach	1147	20935	Unland Vegetationslosefläche; Wald; Weg; Landwirtschaft		x						3.238	210		M2	16x16	28			1.144	1.212	134		3.991	auch im Teil D4 betroffen				
18	1/1	39	Blatt 02	Landshtut	Niederaichbach	2610	Niederaichbach	Niederaichbach	1174	1511	Unland Vegetationslosefläche; Landwirtschaft		x						1.166		2							110	10		43					
18	1/1	52	Blatt 02	Landshtut	Niederaichbach	2056	Niederaichbach	Niederaichbach	1149	1787	Wald; Weg; Landwirtschaft		x						574	37	13							160	17	43	38					
18	1/1	54	Blatt 02	Landshtut	Niederaichbach	2635	Niederaichbach	Niederaichbach	1154	1530	Wald		x						971	17		M2	16x16	72				751	64		1.034	auch im Teil D4 betroffen				
18	1/1	62	Blatt 02	Landshtut	Niederaichbach	2635	Niederaichbach	Niederaichbach	1147/1	77	Gehölz; Weg; Landwirtschaft		x								7															
18	1/1	6	Blatt 02	Landshtut	Ohu	778	Essenbach	Ohu	578	688	Platz; Weg; Landwirtschaft		x						200																	
19	1/1	9	Blatt 02	Landshtut	Niederaichbach	2688	Niederaichbach	Niederaichbach	1249/14	254	Sport, Freizeit und Erholung; Landwirtschaft																14									
19	1/1	10	Blatt 02	Landshtut	Niederaichbach	2722	Niederaichbach	Niederaichbach	1249/9	19965	Weg; Straßenverkehr; Landwirtschaft		x	561														136				275				
20	1/1	17	Blatt 02	Landshtut	Niederaichbach	1279	Niederaichbach	Niederaichbach	1224	32022	Unland Vegetationslosefläche; Gehölz; Fließgewässer; Landwirtschaft		x	678											524	2.321		233								
20	1/1	20	Blatt 02	Landshtut	Niederaichbach	1279	Niederaichbach	Niederaichbach	1168	2730	Unland Vegetationslosefläche; Weg; Landwirtschaft		x						1.532									1.074	1.238							
20	1/1	21	Blatt 02	Landshtut	Niederaichbach	1279	Niederaichbach	Niederaichbach	1169	3228	Unland Vegetationslosefläche; Landwirtschaft		x						1.172									1.010	186	14		auch im Teil D4 betroffen				
20	1/1	23	Blatt 02	Landshtut	Niederaichbach	1279	Niederaichbach	Niederaichbach	1167	3000	Unland Vegetationslosefläche; Landwirtschaft		x						2.056									128								
20	1/1	33	Blatt 02	Landshtut	Niederaichbach	2640	Niederaichbach	Niederaichbach	1204	10120	Unland Vegetationslosefläche; Stehendes Gewässer; Landwirtschaft		x						743									36	351							
20	1/1	35	Blatt 02	Landshtut	Niederaichbach	1279	Niederaichbach	Niederaichbach	1172	3070	Unland Vegetationslosefläche; Landwirtschaft		x						2.330											298	112					
20	1/1	70	Blatt 02	Landshtut	Niederaichbach	1279	Niederaichbach	Niederaichbach	1207	4394	Unland Vegetationslosefläche; Landwirtschaft																15									
21	1/1	18	Blatt 02	Landshtut	Niederaichbach	3042	Niederaichbach	Niederaichbach	1223	6200	Unland Vegetationslosefläche; Landwirtschaft		x	357			D3b-MG_11_V5a									357	1.755		6							
21	1/1	19	Blatt 02	Landshtut	Niederaichbach	3042	Niederaichbach	Niederaichbach	1222	8480	Gehölz; Weg; Landwirtschaft		x	749		458										745	2.523	3	888			16	auch im Teil D4 betroffen			
21	1/1	53	Blatt 02	Landshtut	Niederaichbach	3041	Niederaichbach	Niederaichbach	1151	2620	Wald; Weg; Landwirtschaft		x						891	81								284	326	153		221	auch im Teil D4 betroffen			
22	1/1	60	Blatt 02	Landshtut	Niederaichbach	400308	Niederaichbach	Niederaichbach	1164/5	1248	Weg; Landwirtschaft		x			108											108									
23	1/1	32	Blatt 02	Landshtut	Niederaichbach	1236	Niederaichbach	Niederaichbach	1204/2	6810	Weg; Landwirtschaft		x						946									531	1.476	52						
23	1/1	61	Blatt 02	Landshtut	Niederaichbach	1236	Niederaichbach	Niederaichbach	1220	6820	Weg; Straßenverkehr; Landwirtschaft		x			896												2.833								
23	1/1	71	Blatt 02	Landshtut	Niederaichbach	1236	Niederaichbach	Niederaichbach	1181	1060	Unland Vegetationslosefläche; Landwirtschaft																			345						
23	1/1	82	Blatt 02	Landshtut	Niederaichbach	1236	Niederaichbach	Niederaichbach	1182	780	Landwirtschaft																			182						

Eigentümer - Schlüsselnummer	Milegenstammzettel	Ordnungsnummer	Blattnummer Rechnungswertbogen	Amtsgericht	Grundbuch			Stadt/ Gemeinde	Gemarkung	Flurstücksdaten				Flurbereinigung	Dinglich zu sichern	Dauerhafte Sicherung - V5a				Dauerhafte Sicherung - 110-kV					Temporäre Sicherung - V5a				Temporäre Sicherung - 110-kV				Wald- und Gehölzeingriff	Bemerkung				
					Bezirk	Blatt	Flurstück			Fläche	Nutzungsart	Schutzstreifenfläche [m²]	Zuwegung innerhalb Schutzstreifen [m²]			Zuwegung außerhalb Schutzstreifen [m²]	Muffe Nr.	Nr.	Größe [m x m]	Anteil [%]	Schutzstreifenfläche [m²]	Zuwegung innerhalb Schutzstreifen [m²]	Zuwegung außerhalb Schutzstreifen [m²]	Nr.	Größe [m x m]	Anteil [%]	Arbeitsfläche innerhalb Schutzstreifen [m²]	Arbeitsfläche außerhalb Schutzstreifen [m²]	Zuwegung innerhalb Schutzstreifen [m²]	Zuwegung außerhalb Schutzstreifen [m²]	Arbeitsfläche innerhalb Schutzstreifen [m²]	Arbeitsfläche außerhalb Schutzstreifen [m²]			Zuwegung innerhalb Schutzstreifen [m²]	Zuwegung außerhalb Schutzstreifen [m²]	Fläche Wald- und Gehölzeingriff [m²]	
23	1/1	83	Blatt 02	Landshut	Niederaichbach	1236	Niederaichbach	Niederaichbach	1183	780	Unland Vegetationslosefläche; Landwirtschaft																	49										
24	1/2	68	Blatt 02	Landshut	Niederaichbach	2361	Niederaichbach	Niederaichbach	1206	3414	Wohnbaufläche; Landwirtschaft																											
25	1/2	68	Blatt 02	Landshut	Niederaichbach	2361	Niederaichbach	Niederaichbach	1206	3414	Wohnbaufläche; Landwirtschaft																											
26	1/1	26	Blatt 02	Landshut	Niederaichbach	2182	Niederaichbach	Niederaichbach	1166	1630	Unland Vegetationslosefläche		x																						auch im Teil D4 betroffen			
26	1/1	27	Blatt 02	Landshut	Niederaichbach	2182	Niederaichbach	Niederaichbach	1221	41794	Unland Vegetationslosefläche; Gehölz; Weg; Straßenverkehr; Landwirtschaft		x	2.376		243																			875	auch im Teil D4 betroffen		
27	1/1	28	Blatt 02	Landshut	Niederaichbach	2363	Niederaichbach	Niederaichbach	1262	14408	Unland Vegetationslosefläche; Gehölz; Weg; Landwirtschaft		x	1.455																						247	auch im Teil D4 betroffen	
28	1/1	41	Blatt 02	Landshut	Niederaichbach	1447	Niederaichbach	Niederaichbach	1175	3880	Weg; Landwirtschaft		x																									
29	1/1	42	Blatt 02	Landshut	Niederaichbach	1033	Niederaichbach	Niederaichbach	1176	2280	Landwirtschaft		x																									
29	1/1	73	Blatt 02	Landshut	Niederaichbach	1033	Niederaichbach	Niederaichbach	1131	1260	Gehölz; Weg; Landwirtschaft																									18		
30	Gütergem.	44	Blatt 02	Landshut	Niederaichbach	1245	Niederaichbach	Niederaichbach	1177	1810	Landwirtschaft		x																									
30	Gütergem.	50	Blatt 02	Landshut	Niederaichbach	1245	Niederaichbach	Niederaichbach	1074	5040	Unland Vegetationslosefläche; Gehölz; Weg; Landwirtschaft		x																							75	auch im Teil D4 betroffen	
30	Gütergem.	74	Blatt 02	Landshut	Niederaichbach	1245	Niederaichbach	Niederaichbach	1076	720	Gehölz; Weg; Landwirtschaft																										24	
30	Gütergem.	77	Blatt 02	Landshut	Niederaichbach	1245	Niederaichbach	Niederaichbach	1144	680	Unland Vegetationslosefläche; Gehölz; Weg; Straßenverkehr; Landwirtschaft																										36	
31	Gütergem.	44	Blatt 02	Landshut	Niederaichbach	1245	Niederaichbach	Niederaichbach	1177	1810	Landwirtschaft		x																									
31	Gütergem.	50	Blatt 02	Landshut	Niederaichbach	1245	Niederaichbach	Niederaichbach	1074	5040	Unland Vegetationslosefläche; Gehölz; Weg; Landwirtschaft		x																								auch im Teil D4 betroffen	
31	Gütergem.	74	Blatt 02	Landshut	Niederaichbach	1245	Niederaichbach	Niederaichbach	1076	720	Gehölz; Weg; Landwirtschaft																										24	
31	Gütergem.	77	Blatt 02	Landshut	Niederaichbach	1245	Niederaichbach	Niederaichbach	1144	680	Unland Vegetationslosefläche; Gehölz; Weg; Straßenverkehr; Landwirtschaft																										36	
32	1/1	45	Blatt 02	Landshut	Niederaichbach	1221	Niederaichbach	Niederaichbach	1179	1090	Unland Vegetationslosefläche; Landwirtschaft		x																								42	auch im Teil D4 betroffen
32	1/1	46	Blatt 02	Landshut	Niederaichbach	1221	Niederaichbach	Niederaichbach	1180	950	Unland Vegetationslosefläche; Landwirtschaft		x																								13	auch im Teil D4 betroffen
33	Gütergem.	31	Blatt 02	Landshut	Niederaichbach	1877	Niederaichbach	Niederaichbach	1273/3	11868	Gehölz; Landwirtschaft		x																									
33	Gütergem.	4	Blatt 02	Landshut	Ohu	1196	Essenbach	Ohu	578/5	920	Landwirtschaft		x																									
34	Gütergem.	31	Blatt 02	Landshut	Niederaichbach	1877	Niederaichbach	Niederaichbach	1273/3	11868	Gehölz; Landwirtschaft		x																									
34	Gütergem.	4	Blatt 02	Landshut	Ohu	1196	Essenbach	Ohu	578/5	920	Landwirtschaft		x																									
35	1/1	47	Blatt 02	Landshut	Niederaichbach	1361	Niederaichbach	Niederaichbach	1072	1120	Unland Vegetationslosefläche; Gehölz; Weg; Landwirtschaft		x																								116	auch im Teil D4 betroffen
35	1/1	48	Blatt 02	Landshut	Niederaichbach	1361	Niederaichbach	Niederaichbach	1071	6610	Unland Vegetationslosefläche; Gehölz; Weg; Landwirtschaft		x																								28	auch im Teil D4 betroffen
36	1/1	49	Blatt 02	Landshut	Niederaichbach	1451	Niederaichbach	Niederaichbach	1073	3990	Unland Vegetationslosefläche; Gehölz; Weg; Landwirtschaft		x																								260	auch im Teil D4 betroffen
37	Gütergem.	51	Blatt 02	Landshut	Niederaichbach	2330	Niederaichbach	Niederaichbach	1198	41400	Unland Vegetationslosefläche; Gehölz; Weg; Straßenverkehr; Landwirtschaft		x																								1.140	auch im Teil D4 betroffen
38	Gütergem.	51	Blatt 02	Landshut	Niederaichbach	2330	Niederaichbach	Niederaichbach	1198	41400	Unland Vegetationslosefläche; Gehölz; Weg; Straßenverkehr; Landwirtschaft		x																								1.140	auch im Teil D4 betroffen
39	1/1	75	Blatt 02	Landshut	Niederaichbach	1651	Niederaichbach	Niederaichbach	1132	2040	Gehölz; Weg; Landwirtschaft																										71	
40	1/2	76	Blatt 02	Landshut	Niederaichbach	3072	Niederaichbach	Niederaichbach	1188	1870	Gehölz; Weg; Landwirtschaft																										67	
41	1/2	76	Blatt 02	Landshut	Niederaichbach	3072	Niederaichbach	Niederaichbach	1188	1870	Gehölz; Weg; Landwirtschaft																										67	
42	1/1	57	Blatt 02	Landshut	Niederaichbach	3014	Niederaichbach	Niederaichbach	271/86	10753	Industrie und Gewerbefläche		x																									
43	1/1	58	Blatt 02	Landshut	Niederaichbach	2149	Niederaichbach	Niederaichbach	271/25	30406	Unland Vegetationslosefläche; Industrie und Gewerbefläche; Wald; Weg; Straßenverkehr		x																									
44	1/1	59	Blatt 02	Landshut	Niederaichbach	2144	Niederaichbach	Niederaichbach	271/64	7321	Industrie und Gewerbefläche		x																									

Eigentümer- Schlüsselnummer	Miteigentumsanteil	Ordnungsnummer	Blattnummer Rechtsverweisplan	Grundbuch			Stadt/ Gemeinde	Gemarkung	Flurstück	Fläche	Flurstücksdaten		Flurbereinigung	Dinglich zu sichern	Dauerhafte Sicherung								Temporäre Sicherung				Wald- und Gehölzeingriff [m²]	Bemerkung
				Amtsgericht	Bezirk	Blatt					Nutzungsart				Schutzstrei- fenfläche [m²]	Flächeninanspruchnahme	Konverter [m²]	Muffe Nr.	Oberflurschrank				Arbeits- fläche innerhalb Schutz-streifen [m²]	Arbeits- fläche außerhalb Schutz-streifen [m²]	Zuwegung innerhalb Schutz-streifen [m²]	Zuwegung außerhalb Schutz-streifen [m²]		
1	1/1	9	Blatt 01, Blatt 02	Landshut	Mettenbach	867	Essenbach	Mettenbach	1384/4	8028	Straßenverkehr													224				
2	1/1	4	Blatt 01, Blatt 02	Landshut	Mettenbach	1408	Essenbach	Mettenbach	1767	17482	Landwirtschaft		x	512								500	3.324					
2	1/1	5	Blatt 01, Blatt 02	Landshut	Mettenbach	1299	Essenbach	Mettenbach	1766	18032	Landwirtschaft		x	275								275	6.738					
2	1/1	7	Blatt 01, Blatt 02	Landshut	Mettenbach	1383	Essenbach	Mettenbach	1764	36169	Landwirtschaft		x	222								209	4.133			auch im Teil D4 betroffen		
2	1/1	11	Blatt 01, Blatt 02	Landshut	Mettenbach	1383	Essenbach	Mettenbach	1763	47517	Landwirtschaft												246			auch im Teil D4 betroffen		
3	1/1	2	Blatt 01, Blatt 02	Landshut	Mettenbach	1221	Essenbach	Mettenbach	1768/1	12358	Landwirtschaft		x	243								243	1.167					
3	1/1	3	Blatt 01, Blatt 02	Landshut	Mettenbach	1221	Essenbach	Mettenbach	1768	24939	Landwirtschaft		x	543								543	2.532					
4	1/1	6	Blatt 01, Blatt 02	Landshut	Niederaichbach	1353	Essenbach	Mettenbach	1765	24347	Landwirtschaft		x	368								368	4.943					
5	1/1	10	Blatt 01, Blatt 02	Landshut	Mettenbach	1266	Essenbach	Mettenbach	1755/1	9053	Weg		x			35							1.324		3.399	148		
6	1/1	12	Blatt 01, Blatt 02	Landshut	Mettenbach	1259	Essenbach	Mettenbach	1381	89712	Platz; Weg; Straßenverkehr												5		569	39		
7	1/1	1	Blatt 01, Blatt 02	Landshut	Mettenbach	1006	Essenbach	Mettenbach	1383	51185	Landwirtschaft		x	991		668						991	6.073		2.009			
8	1/1	2	Blatt 01, Blatt 02	Landshut	Niederaichbach	1151	Niederaichbach	Niederaichbach	1288	25451	Landwirtschaft		x	871								871	4.693					
9	EG	1	Blatt 01, Blatt 02	Landshut	Niederaichbach	2184	Niederaichbach	Niederaichbach	1290	17232	Landwirtschaft		x	411								411	4.215					
10	EG	1	Blatt 01, Blatt 02	Landshut	Niederaichbach	2184	Niederaichbach	Niederaichbach	1290	17232	Landwirtschaft		x	411								411	4.215					
11	EG	1	Blatt 01, Blatt 02	Landshut	Niederaichbach	2184	Niederaichbach	Niederaichbach	1290	17232	Landwirtschaft		x	411								411	4.215					
12	1/1	3	Blatt 01, Blatt 02	Landshut	Niederaichbach	3043	Niederaichbach	Niederaichbach	1287	18717	Landwirtschaft		x	370								370	1.779					
13	1/1	4	Blatt 01, Blatt 02	Landshut	Ohu	906	Niederaichbach	Niederaichbach	1291	25058	Landwirtschaft		x	589				D3_IB34_V5a				589	6.156					